

Управление образования администрации Нижнесергинского муниципального района  
Муниципальное казенное общеобразовательное учреждение  
основная общеобразовательная школа № 11 пгт. Верхние Серги  
623070, Россия, Свердловская обл., Нижнесергинский район, пгт. Верхние Серги,  
ул. Пришкольная, 1 тел. 8 (34398) 2-46-59,  
E-mail: shkola11vs@yandex.ru, сайт: <https://oosh11-vsergi.uralschool.ru>

«УТВЕРЖДАЮ»  
Директор МКОУ ООШ № 11  
пгт. Верхние Серги  
Е.В. Струнина  
Приказ № 13-од от 12.05.2026



**ПАСПОРТ ДОСТУПНОСТИ**  
Муниципального казенного общеобразовательного  
учреждения основной общеобразовательной школы  
№ 11 пгт. Верхние Серги

пгт. Верхние Серги, 2026 год

## **Паспорт доступности объекта социальной инфраструктуры и предоставляемых на нем услуг**

№ 2

«12» мая 2026 года

### **1. Общие сведения об объекте**

1.1. Вид (наименование) объекта: Муниципальное казенное общеобразовательное учреждение основная общеобразовательная школа № 11 пгт. Верхние Серги (МКОУ ООШ № 11 пгт. Верхние Серги)

1.2. Полный почтовый адрес объекта: 623070, Россия, Свердловская область, Нижнесергинский район, пгт. Верхние Серги, ул. Пришкольная, 1

1.3. Сведения о размещении объекта: отдельно стоящее 2х этажное здание, 1021.8 кв. м,

наличие прилегающего земельного участка (да/нет) да - 4929 кв. м

1.4. Год постройки здания 1948, последнего капитального ремонта 1960 год

1.5. Дата предстоящих плановых ремонтных работ: текущего 2026 года, капитального нет

### **1.6. Сведения об организации, расположенной на объекте**

1.6.1. Название организации (учреждения) (полное юридическое наименование - согласно Уставу, краткое наименование) Муниципальное казенное общеобразовательное учреждение основная общеобразовательная школа № 11 пгт. Верхние Серги (МКОУ ООШ № 11 пгт. Верхние Серги)

1.6.2. Юридический адрес организации (учреждения), телефон, e-mail 623070, Россия, Свердловская область, Нижнесергинский район, пгт. Верхние Серги, ул. Пришкольная, 1, тел. 8(34398)2-46-59, e-mail: shkola11vs@yandex.ru

1.6.3. Основание для пользования объектом (оперативное управление, аренда, собственность): оперативное управление

1.6.4. Форма собственности (государственная (федеральная, региональная), муниципальная, частная): государственная, муниципальная

1.6.5. Вышестоящая организация (наименование): Управление образования администрации Нижнесергинского муниципального района

1.6.6. Адрес вышестоящей организации, другие координаты (полный почтовый адрес, телефон, e-mail):  
623090, г. Нижние Серги, ул. Титова, д. 39; тел. 8-34398-2-13-61; e-mail: nsergi16@mail.ru

## **2. Характеристика деятельности организации на объекте (по обслуживанию населения)**

2.1. Сфера деятельности (здравоохранение, образование, социальная защита, физическая культура и спорт, культура, связь и информация, транспорт, жилой фонд, потребительский рынок и сфера услуг, места приложения труда (специализированные предприятия и организации, специальные рабочие места для инвалидов) образование

2.2. Категории обслуживаемого населения по возрасту: (дети, взрослые трудоспособного возраста, пожилые; все возрастные категории) дети

2.3. Категории обслуживаемых инвалидов: (инвалиды на коляске, инвалиды с патологией опорно-двигательного аппарата, по зрению, по слуху, с умственной отсталостью) да

2.4. Виды услуг

- реализация общеобразовательных программ;

- реализация дополнительных общеобразовательных программ;

- осуществление организации отдыха и оздоровления обучающихся в каникулярное время с дневным пребыванием;

- деятельность по содержанию и эксплуатации имущественного комплекса, в том числе объектов движимого и недвижимого имущества, закреплённых за учреждением в установленном порядке.

2.5. Форма оказания услуг: (на объекте, с длительным пребыванием, с проживанием, на дому, дистанционно) на объекте и дистанционно

2.6. Плановая мощность: посещаемость 180 человек (количество обслуживаемых в день), вместимость 225 человек, пропускная способность 200 человек.

2.7. Участие в исполнении индивидуальной программы реабилитации и абилитации инвалида (ребенка-инвалида) (да, нет): нет

## **3. Состояние доступности объекта и предоставляемых на нем услуг**

3.1. Путь следования к объекту пассажирским транспортом (описать маршрут движения с использованием пассажирского транспорта) пассажирского транспорта нет, наличие адаптированного пассажирского транспорта к объекту нет.

3.2. Путь к объекту от ближайшей остановки пассажирского транспорта:

3.2.1. Расстояние до объекта от остановки транспорта 100 метров

3.2.2. Время движения (пешком) 5 минут

3.2.3. Наличие выделенного от проезжей части пешеходного пути: да

3.2.4. Перекрестки: регулируемый пешеходный переход

3.2.5. Информация на пути следования к объекту: визуальная

3.2.6. Перепады высоты на пути (съезды с тротуара) (нет/есть): есть

их обустройство для инвалидов, передвигающихся на креслах-колясках (нет/есть) есть

3.3. Организация доступности объекта и предоставляемых на нем услуг для инвалидов

N строки	Категория инвалидов (вид нарушения)	Вариант организации доступности объекта (формы обслуживания) <*>
1	Все категории инвалидов и маломобильных групп населения <***>	ДУ
2	в том числе инвалиды:	
3	передвигающиеся на креслах-колясках	ДУ
4	с нарушениями опорно-двигательного аппарата	ДУ
5	с нарушениями зрения	ДУ
6	с нарушениями слуха	ДУ
7	с умственными нарушениями	А

\* с учетом СП 35-101-2001, СП 31-102-99;

\*\* указывается один из вариантов ответа: "А" (доступность всех зон и помещений - универсальная); "Б" (специально выделенные для инвалидов участки и помещения); "ДУ" (дополнительная помощь сотрудника, услуги на дому, дистанционно); "Нет" (не организована доступность);

\*\*\* указывается худший из вариантов ответа.

3.4. Состояние доступности основных структурно-функциональных зон

N п / п	Основные структурно-функциональные зоны	Состояние доступности для основных категорий инвалидов <*>					
		К	О	С	Г	У	Для всех категорий маломобильных
		для передвигающихся на	с другим и наруше	с нарушениями зрения	с нарушениями слуха	с умственными нарушениями	

		креслах- колясках	ниями опорно- двигате- льного аппарат а			ниями	групп населени я <*>
1	2	3	4	5	6	7	8
1.	Территория, прилегаю- щая к зданию (участок)	ДП	ДП	ДП	ДП	ДП	ДП
2.	Вход (входы) в здание	ДП	ДП	ДП	ДП	ДП	ДП
3.	Путь (пути) движения внутри здания, включая пути эвакуаци и	ДП	ДП	ДП	ДП	ДП	ДП
4.	Зона целевого назначен ия здания (целевого посещени я объекта)	ДП	ДП	ДП	ДП	ДП	ДП
5.	Санитарн о- гигиенич еские помещен ия	ДП	ДП	ДП	ДП	ДП	ДП
6.	Система информа ции и связи (на	ДП	ДП	ДП	ДП	ДП	ДП

	всех зонах)						
7.	Пути движения к объекту (от остановки и транспорта)	ДП	ДП	ДП	ДП	ДП	ДП
8.	Все зоны и участки	ДП	ДП	ДП	ДП	ДП	ДП

\* Указывается: ДП - доступно полностью (доступность для всех категорий инвалидов и других маломобильных групп населения); ДЧ - доступно частично (достигаемость мест целевого назначения для отдельных категорий инвалидов); ДУ - доступно условно (организация помощи сотрудниками учреждения (организации) или иной альтернативной формы обслуживания (на дому, дистанционно и др.)); Нет - недоступно (не предназначен для посещения инвалидами и другими маломобильными группами населения);

\*\* указывается худший из вариантов ответа.

3.5. ИТОГОВОЕ ЗАКЛЮЧЕНИЕ о состоянии доступности объекта социальной инфраструктуры: доступно полностью

#### 4. Управленческое решение

4.1. Рекомендации по адаптации основных структурных элементов объекта:

N п/п	Основные структурно-функциональные зоны	Рекомендации по адаптации объекта (вид работы)			
		не нуждается (доступ обеспечен)	ремонт (текущий, капитальный); оснащение оборудованием	индивидуальное решение с техническими средствами реабилитации	технические решения невозможны - организация альтернативной формы обслуживания
1	2	3	4	5	6
1.	Территория, прилегающая	Доступ обеспечен			


	к зданию (участок)				
2.	Вход (входы) в здание	Доступ обеспечен			
3.	Путь (пути) движения внутри здания, включая пути эвакуации	Доступ обеспечен			
4.	Зона целевого назначения здания (целевого посещения объекта)	Доступ обеспечен			
5.	Санитарно-гигиенические помещения	Доступ обеспечен			
6.	Система информации и связи (на всех зонах)	Доступ обеспечен			
7.	Пути движения к объекту (от остановки транспорта)	Доступ обеспечен			
8.	Все зоны и участки	Доступ обеспечен			

\* Указываются конкретные рекомендации по каждой структурно-функциональной зоне.



4.2. Период проведения работ: План мероприятий по адаптации основных структурно-функциональных зон объекта не составлялся, ввиду того, что все мероприятия проведены в рамках исполнения дорожной карты, разработанной в сентябре 2019 года.

5. Паспорт доступности объекта социальной инфраструктуры и предоставляемых на нем услуг (далее Паспорт доступности объекта) разработан комиссией по проведению обследования и паспортизации объекта социальной инфраструктуры и предоставляемых на нем услуг (далее Комиссия):

Председатель комиссии:

  
 \_\_\_\_\_ Е.В. Струнина

Члены комиссии:

  
 \_\_\_\_\_ В.В. Шипулина  
  
 \_\_\_\_\_ Т.В. Казакова

6. Копия Паспорта доступности объекта направлена «20» мая 2026 года в Территориальный отраслевой исполнительный орган государственной власти Свердловской области - Управление социальной политики Министерства социальной политики Свердловской области, №4, для размещения информации о состоянии доступности объекта социальной инфраструктуры и предоставляемых на нем услуг для инвалидов и других маломобильных групп населения Свердловской области в автоматизированной информационной системе «Доступная среда Свердловской области в информационно-телекоммуникационной сети «Интернет».